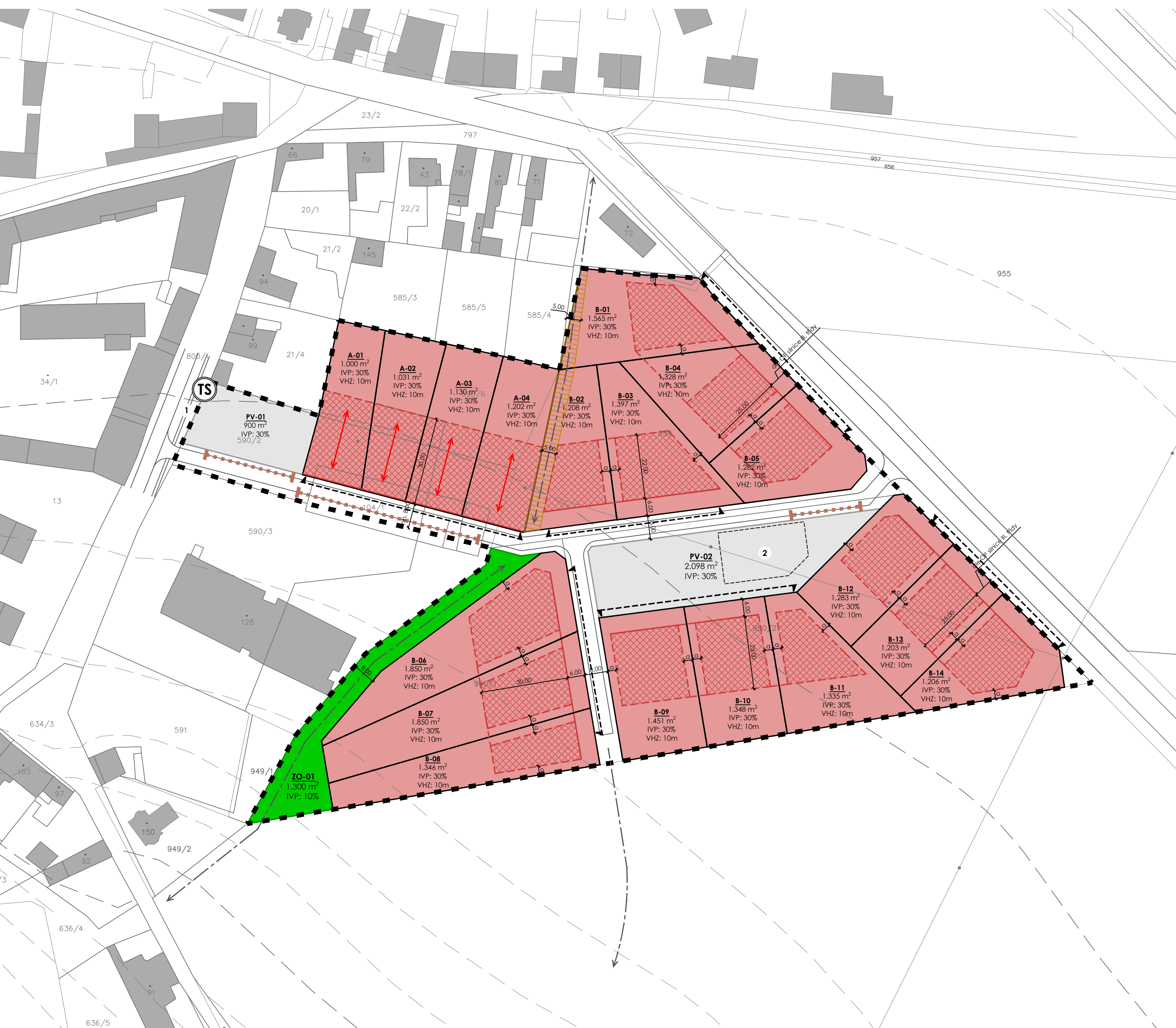


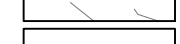












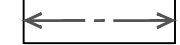




REGULAČNÍ PLÁN RP2 HLAVNÍ VÝKRES

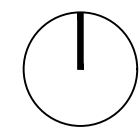


LEGENDA

-  INFORMATIVNÍ PODKLAD - KATASTRÁLNÍ MAPA
-  VRSTEVNICE - 2m
-  HRANICE ŘEŠENÉHO ÚZEMÍ
-  ULIČNÍ VEŘEJNÉ PROSTRANSTVÍ VČETNÉ ORIENTAČNÍHO ČLENĚNÍ
-  STAVEBNÍ POZEMEK - PLOCHY "SV" DLE ÚP
-  VEŘEJNÁ PROSTRANSTVÍ - PLOCHY "PV" DLE ÚP
-  ZELEŇ OCHRANNÁ - PLOCHY "ZO" DLE ÚP
-  STAVEBNÍ ČÁRA ZÁVAZNÁ
-  STAVEBNÍ ČÁRA NEPŘEKROČITELNÁ
-  ZASTAVITELNÁ ČÁST STAVEBNÍHO POZEMKU
-  NEZASTAVITELNÁ ČÁST STAVEBNÍHO POZEMKU
-  ÚSEK, V NĚMŽ LZE UMÍSTIT VJEZD NA STAVEBNÍ POZEMEK
-  DOPORUČENÁ (VÝHLEDOVÁ) PĚŠÍ PROPOJENÍ
-  ORIENTACE HRĚBENE STŘECHY
-  ÚSEK, V NĚMŽ LZE UMÍSTIT PARKOVACÍ STÁNÍ
-  TRAFOSTANICE - STÁVAJÍCÍ
-  PRODLOUŽENÍ STÁVAJÍCÍHO CHODNÍKU NA POZEMEK SILNICE P. Č. 800/1
-  PLOCHA PRO PŘÍPADNÉ UMÍSTĚNÍ RETENČNÍ NÁDRŽE ČI PLOCHY PRO VSAKOVÁNÍ DEŠŤOVÝCH VOD

POZNÁMKY

- IVP - INTENZITA VYUŽITÍ POZEMKU
- VHZ - MAXIMÁLNÍ VÝŠKOVÁ HLADINA ZÁSTAVBY
- a = 3 m (VYJÁDRĚNO JAKO "a" Z DŮVODU LEPSÍ ČITELNOSTI VÝKRESU)



GNANČNÍ REGULAČNÍHO PLÁNU	RP2
NÁZEV REGULAČNÍHO PLÁNU	Třebíz - rozvojové území smíšené obytné
OBJEDNATEL	Obec Třebíz Třebíz 57, 273 75 Třebíz
PORÍZOVATEL	Obecní úřad Třebíz Třebíz 57 273 75 Třebíz
ZHOTOVITEL	ŽALUDA, projektová kancelář Ing. Eduard Žaluda tel. +420 737 149 299, e-mail: eduard.zaluda@gmail.com
ETAPA	NÁVRH PRO ÚČELY VEŘEJNÉHO PROJEDNÁNÍ
ČÁST	VÝROK

HLAVNÍ VÝKRES

VYPRACOVAL	Ing. arch. Rostislav Aubrecht	KONTROLA	Ing. Eduard Žaluda
DATUM	07/2023	ČÍSLO ZAKÁZKY	-
		POČET FORMÁTŮ	6xA4
		MĚŘÍTKO	1 : 1 000
ČÍSLO PŘÍLOHY	1	ČÍSLO KOPIE	