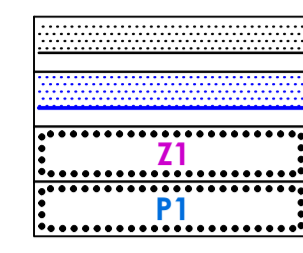


LEGENDA



HRANICE ÚZEMNÍCH JEDNOTEK

hranice administrativního území obce
 hranice zastavěného území k datu 31.3. 2019
 zastavitelné plochy
 plochy přestavby

PLOCHY S ROZDÍLNÝM ZPŮSOBEM VYUŽITÍ

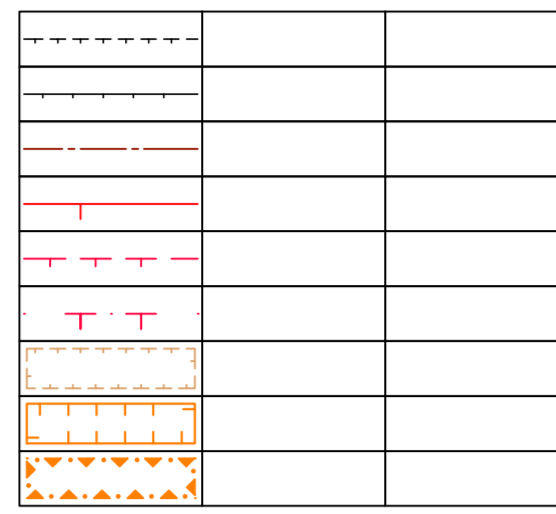
občanské vybavení - veřejná infrastruktura
 občanské vybavení - komerční zařízení malá a střední
 smíšené obytné - venkovské
 dopravní infrastruktura - silniční
 technická infrastruktura - inženýrské sítě
 výroba a skladování - zemědělská výroba
 veřejná prostranství
 zeleň - ochranná a izolační
 plochy vodní a vodohospodářské
 plochy zemědělské
 plochy lesní
 plochy přírodní

KORIDORY

D7 koridor dálnice D7
 DV2 koridor dálnice IKL

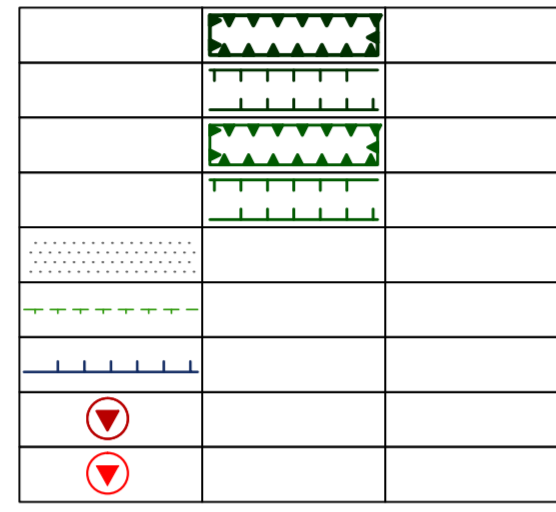
DOPRAVNÍ A TECHNICKÁ INFRASTRUKTURA

silnice I. třídy
 silnice II. třídy
 silnice III. třídy
 turistická trasa
 vodovodní řád včetně ochranného pásma
 pozorovací vrty podzemních vod
 kanalizační řád gravitační včetně ochranného pásma
 kanalizační řád tlakový včetně ochranného pásma
 čerpací stanice kanalizace včetně ochranného pásma
 nadzemní vedení VVN 110 kV
 nadzemní vedení VN 35 kV
 trafostanice 35/0,4 kV
 VVTL plynovod včetně OP a katodové ochrany
 VTL plynovod včetně ochranného pásma
 STL plynovod včetně ochranného pásma
 katodová ochrana plynovodu
 vedení ropovodu
 radioreleová trasa
 komunikační vedení včetně ochranného pásma
 komunikační zařízení včetně ochranného pásma



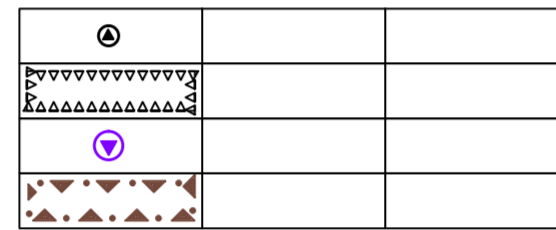
TECHNICKÉ LIMITY

ochranné pásmo silnice
 ochranné pásmo elektroizolací
 bezpečnostní pásmo VVTL a VTL plynovodu
 ochranné pásmo ropovodu
 ochranné pásmo komunikačního vedení
 ochranné pásmo komunikačního zařízení
 poddolované území
 chráněné ložiskové území
 ložisko nerostných surovin



PŘÍRODNÍ LIMITY A HODNOTY

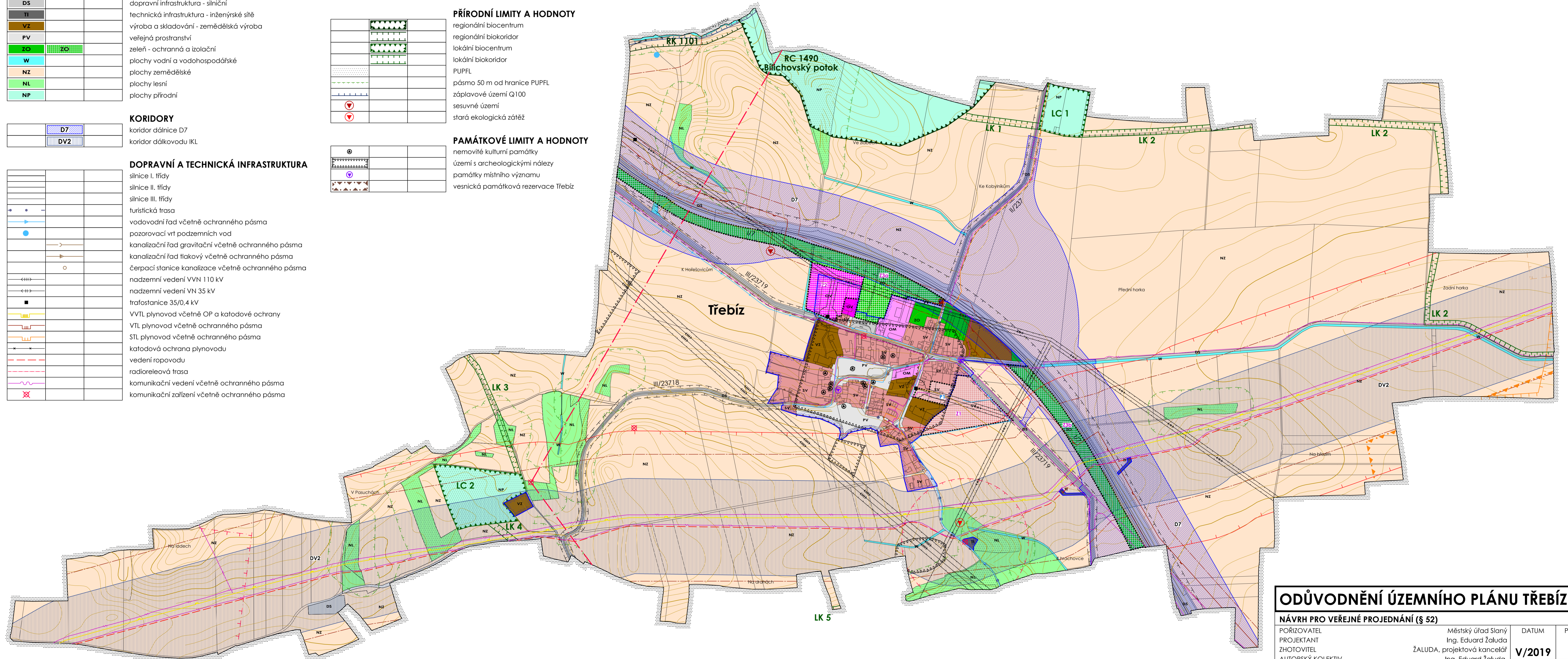
regionální biocentrum
 regionální biokoridor
 lokální biocentrum
 lokální biokoridor
 PUPFL
 pásmo 50 m od hranice PUPFL
 záplavové území Q100
 sesuvné území
 stará ekologická zátěž



PAMÁTKOVÉ LIMITY A HODNOTY

nemovitě kulturní památky
 území s archeologickými nálezy
 památky místního významu
 vesnická památková rezervace Třebíz

ODŮVODNĚNÍ ÚZEMNÍHO PLÁNU TŘEBÍZ KOORDINAČNÍ VÝKRES



ODŮVODNĚNÍ ÚZEMNÍHO PLÁNU TŘEBÍZ			
NÁVRH PRO VEŘEJNÉ PROJEDNÁNÍ (§ 52)			
PORIZOVATEL	Městský úřad Slaný	DATUM	PARE
PROJEKTANT	Ing. Eduard Žaluda	V/2019	VÝKRES Č.
ZHOTOVITEL	ŽALUDA, projektová kancelář		
AUTORSKÝ KOLEKTIV	Ing. Eduard Žaluda, Ing. Mgr. Miroslav Vrtiška, Ing. arch. Alena Švandelíková, Petr Schejbal, Mgr. Vít Holub	MĚŘÍTKO	1 : 5000
KOORDINAČNÍ VÝKRES			1