





REGULAČNÍ PLÁN RP2
VÝKRES VEŘEJNĚ PROSPĚŠNÝCH STAVEB, OPATŘENÍ A ASANACÍ

LEGENDA

-  INFORMATIVNÍ PODKLAD - KATASTRÁLNÍ MAPA
-  VRSTEVNICE - 2m
-  HRANICE ŘEŠENÉHO ÚZEMÍ
- VEŘEJNĚ PROSPĚŠNÉ STAVBY, PRO KTERÉ LZE PRÁVA KE STAVBÁM A POZEMKŮM VYVLASTNIT**
-  **RP2-VD1** PROSTOR OBSLUŽNÉ KOMUNIKACE V PLOŠE RP2



ZÁZNAM O ÚČINNOSTI			
OZNAČENÍ SPRÁVNÍHO ORGÁNU, KTERÝ REGULÁČNÍ PLÁN VYDAL	Zastupitelstvo obce Třebíz		
DATUM NABYTÍ ÚČINNOSTI REGULÁČNÍHO PLÁNU			
OPRÁVNĚNÁ OSOBA POŘIZOVATELE			
JMÉNO A PŘÍJMENÍ FUNKCE	Ing. Ladislav Kozák starosta obce		
PODPIS OPRÁVNĚNÉ ÚŘEDNÍ OSOBY POŘIZOVATELE A OTISK ÚŘEDNÍHO RAZÍTKA			
OZNAČENÍ REGULÁČNÍHO PLÁNU			
RP2			
NÁZEV REGULÁČNÍHO PLÁNU			
Třebíz - rozvojové území smíšené obytné			
OBJEDNATEL			
Obec Třebíz Třebíz 57, 273 75 Třebíz			
POŘIZOVATEL			
Obecní úřad Třebíz Třebíz 57 273 75 Třebíz			
ZHOTOVITEL			
ŽALUDA, projektová kancelář Ing. Eduard Žaluda tel. +420 737 149 299, e-mail: eduard.zaluda@gmail.com			
ČÁST			
VÝROK			
NÁZEV PŘÍLOHY			
VÝKRES VEŘEJNĚ PROSPĚŠNÝCH STAVEB, OPATŘENÍ A ASANACÍ			
VYPRACOVAL	KONTROLA		
Ing. arch. Rostislav Aubrecht	Ing. Eduard Žaluda		
DATUM	ČÍSLO ZAKÁZKY	POČET FORMÁTŮ	MĚŘÍTKO
04/2024	-	6xA4	1 : 1 000
ČÍSLO PŘÍLOHY	ČÍSLO KOPIE		
2			

