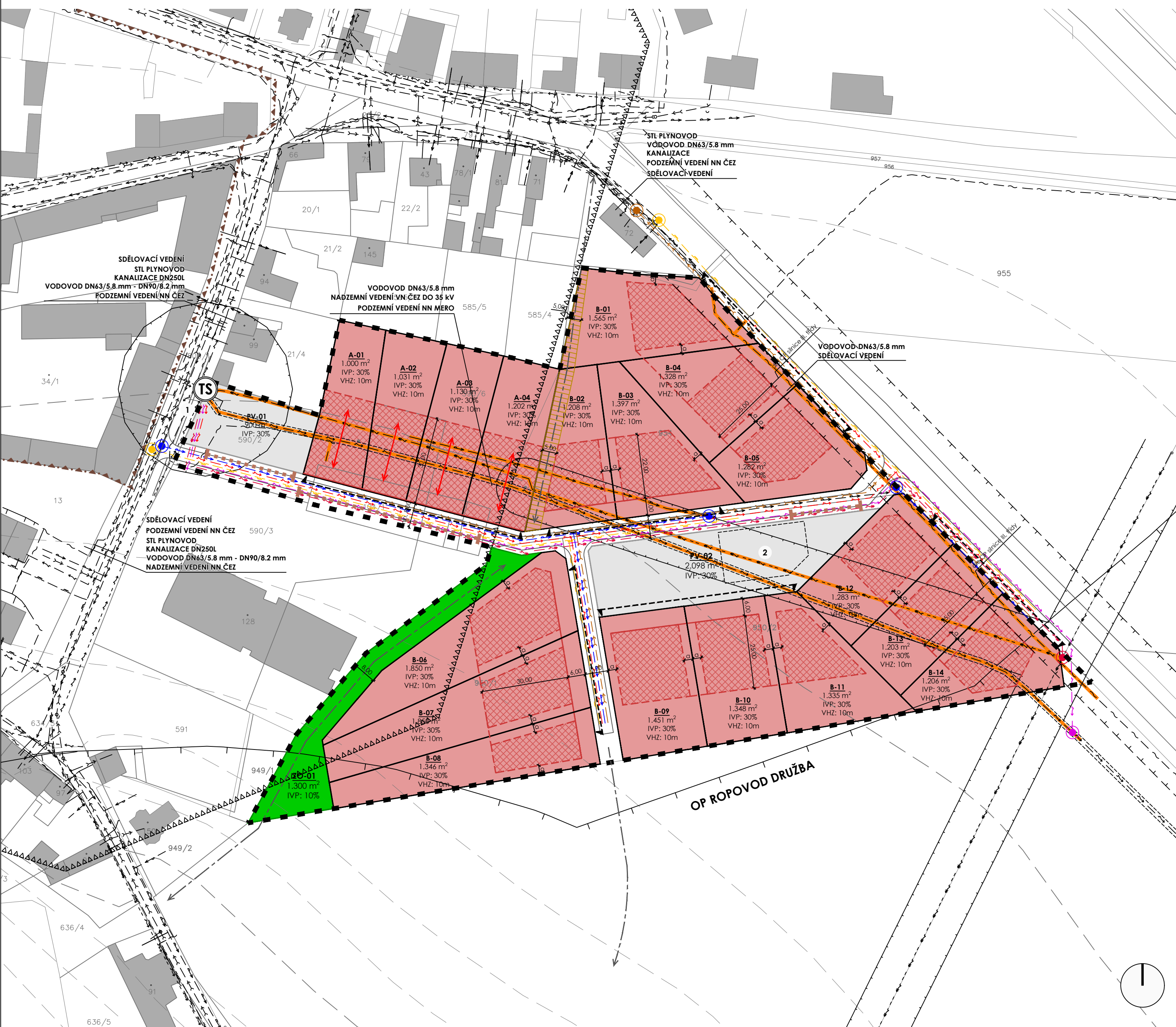

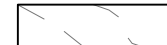









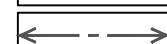






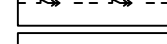
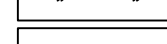
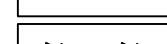
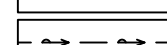
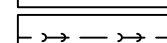
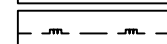
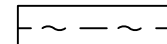
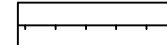

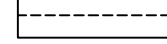



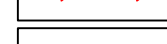






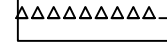






ODŮVODNĚNÍ REGULAČNÍHO PLÁNU RP2

KOORDINAČNÍ VÝKRES



LEGENDA

-  INFORMATIVNÍ PODKLAD - KATASTRÁLNÍ MAPA
-  VRSTEVNICE - 2m
-  HRANICE ŘEŠENÉHO ÚZEMÍ
-  ULIČNÍ VEŘEJNÉ PROSTRANSTVÍ VČETNĚ ORIENTAČNÍHO ČLENĚNÍ
-  STAVEBNÍ POZEMEK - PLOCHY "SV" DLE ÚP
-  VEŘEJNÁ PROSTRANSTVÍ - PLOCHY "PV" DLE ÚP
-  ZELENĚ OCHRANNÁ - PLOCHY "ZO" DLE ÚP
-  STAVEBNÍ ČÁRA ZÁVAZNÁ
-  STAVEBNÍ ČÁRA NEPŘEKROČITELNÁ
-  ZASTAVITELNÁ ČÁST STAVEBNÍHO POZEMKU
-  NEZASTAVITELNÁ ČÁST STAVEBNÍHO POZEMKU
-  ÚSEK, V NĚMŽ LZE UMÍSTIT VJEZD NA STAVEBNÍ POZEMEK
-  DOPORUČENÁ (VÝHLEDOVÁ) PĚŠÍ PROPOJENÍ
-  ORIENTACE HŘEBENE STŘECHY
-  ÚSEK, V NĚMŽ LZE UMÍSTIT PARKOVACÍ STÁNÍ
-  TRAFOSTANICE - STÁVAJÍCÍ
-  PRODLOUŽENÍ STÁVAJÍCÍHO CHODNÍKU NA POZEMKU SILNICE P. Č. 800/1
-  PLOCHA PRO PŘÍPADNÉ UMÍSTĚNÍ RETENČNÍ NÁDRŽE ČI PLOCHY PRO VSAKOVÁNÍ DEŠŤOVÝCH VOD
-  SÍŤ TECHNICKÉ INFRASTRUKTURY - STÁVAJÍCÍ
-  NADZEMNÍ VEDENÍ VN DO 35 kV
-  PODZEMNÍ VEDENÍ VN DO 35 kV
-  NADZEMNÍ VEDENÍ NN
-  PODZEMNÍ VEDENÍ NN
-  VODOVOD
-  KANALIZACE
-  STL PLYNOVOD
-  SDĚLOVACÍ VEDENÍ
-  OP ELEKTRICKÉHO VEDENÍ
-  OP ROPOVODU
-  OP PODZEMNÍHO ELEKTRICKÉHO VEDENÍ - MERO
-  SÍŤ TI VYŽADUJÍCÍ PŘELOŽENÍ JEJICH TRASY
-  SÍŤ TECHNICKÉ INFRASTRUKTURY - NAVRŽENÉ
-  PODZEMNÍ VEDENÍ VN DO 35 kV
-  PODZEMNÍ VEDENÍ NN
-  PŘELOŽKA VEDENÍ NN - MERO
-  VODOVOD
-  KANALIZACE
-  STL PLYNOVOD
-  MÍSTA NAPOJENÍ NA STÁVAJÍCÍ SÍŤ TI
-  OSTATNÍ LIMITY V ÚZEMÍ
-  VESNICKÁ PAMÁTKOVÁ REZERVACE
-  ÚZEMÍ ARCHEOLOGICKÝCH NÁLEŽŮ
-  OP SILNICE III. TŘÍDY

POZNÁMKY

IVP - INTENZITA VYUŽITÍ POZEMKU
 VHŽ - MAXIMÁLNÍ VÝŠKOVÁ HLADINA ZÁSTAVBY
 $\alpha = 3\text{ m}$ (VYJÁDRĚNO JAKO "α" Z DŮVODU LEPŠÍ ČITELNOSTI VÝKRESU)

CELÉ SPRÁVNÍ ÚZEMÍ JE ZÁJMOVÝM ÚZEMÍM MINISTERSTVA OBRANY Z HLEDISKA POVOLOVÁNÍ VYJMENOVANÝCH DRUHŮ STAVEB.

ZÁZNAM O ÚČINNOSTI

OZNAČENÍ SPRÁVNÍHO ORGÁNU, KTERÝ REGULAČNÍ PLÁN VYDAL DATUM NABÝTÍ ÚČINNOSTI REGULAČNÍHO PLÁNU	Zastupitelstvo obce Třebíz
OPRÁVNĚNÁ OSOBA POŘIZOVATELE	
JMÉNO A PŘÍJMENÍ FUNKCE	Ing. Ladislav Kozák starosta obce
PODPIS OPRÁVNĚNÉ ÚŘEDNÍ OSOBY POŘIZOVATELE A OTISK ÚŘEDNÍHO RAŽÍTKA	

OZNAČENÍ REGULAČNÍHO PLÁNU	RP2
NÁZEV REGULAČNÍHO PLÁNU	Třebíz - rozvojové území smíšené obytné
OBJEDNATEL	Obec Třebíz Třebíz 57, 273 75 Třebíz
POŘIZOVATEL	Obecní úřad Třebíz Třebíz 57 273 75 Třebíz
ZHODIATEL	ŽALUDA, projektová kancelář Ing. Eduard Žaluda tel. +420 737 149 299, e-mail: eduard.zaluda@gmail.com
ČASŤ	ODŮVODNĚNÍ
NÁZEV PŘÍLOHY	KOORDINAČNÍ VÝKRES

VYPRACOVAL	KONTROLA		
Ing. arch. Rostislav Aubrecht	Ing. Eduard Žaluda		
DATUM	ČÍSLO ZÁKAZY	POČET FORMÁTŮ	MĚŘÍTKO
04/2024	-	6xA4	1 : 1 000
ČÍSLO PŘÍLOHY	-	-	ČÍSLO KOPIE
1	-	-	-