









LEGENDA

HRANICE ÚZEMNÍCH JEDNOTEK

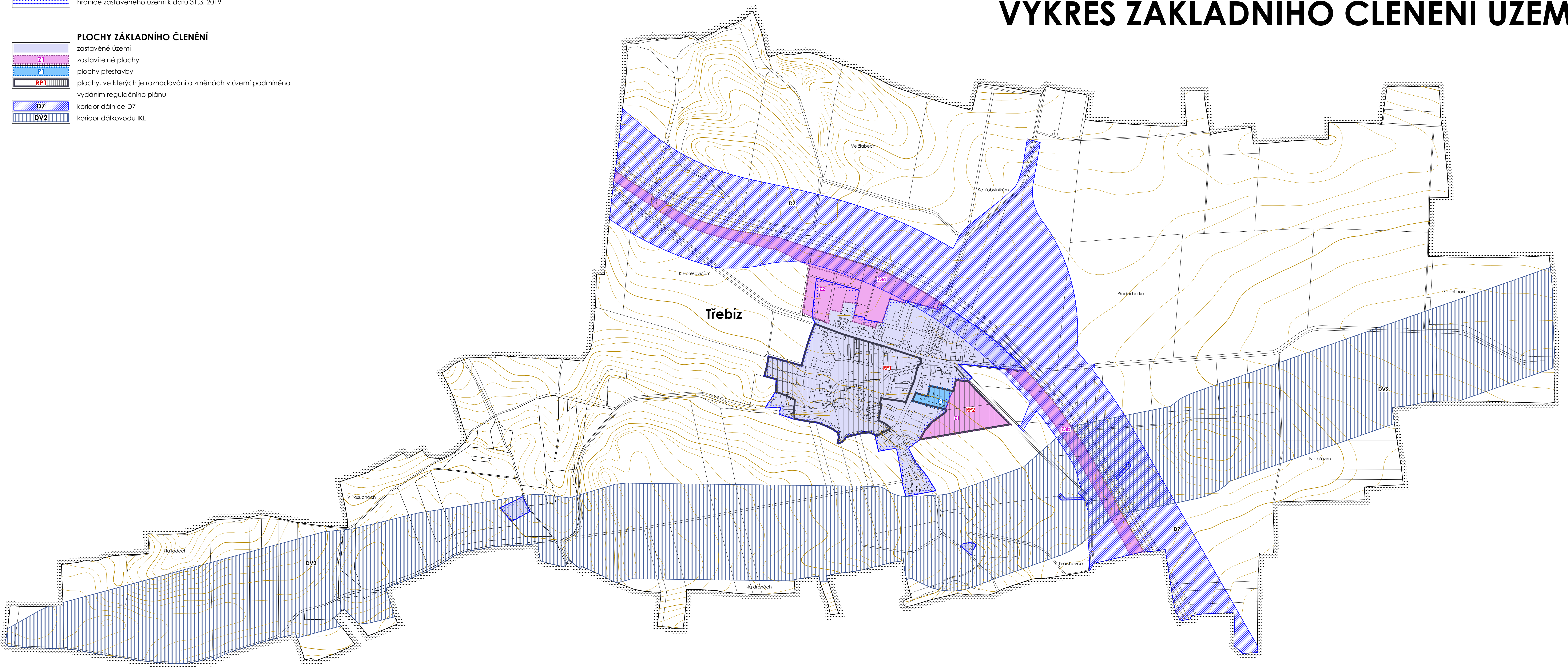
-  hranice administrativního území obce
-  hranice zastavěného území k datu 31.3. 2019

PLOCHY ZÁKLADNÍHO ČLENĚNÍ

-  zastavěné území
-  zastavitelné plochy
-  plochy přestavby
-  plochy, ve kterých je rozhodování o změnách v území podmíněno vydáním regulačního plánu
-  koridor dálnice D7
-  koridor dálkovodu IKL

ÚZEMNÍ PLÁN TŘEBÍZ

VÝKRES ZÁKLADNÍHO ČLENĚNÍ ÚZEMÍ



ZÁZNAM O ÚČINNOSTI	
SPRÁVNÍ ORGÁN, KTERÝ ÚZEMNÍ PLÁN VYDAL	
DATUM NABYTÍ ÚČINNOSTI ÚZEMNÍHO PLÁNU	
OPRÁVNĚNÁ OSOBA POŘIZOVATELE	
JMÉNO A PŘÍJMENÍ	
FUNKCE	
PODPIS OPRÁVNĚNÉ ÚŘEDNÍ OSOBY POŘIZOVATELE	
A OTISK ÚŘEDNÍHO RAZÍTKA	

ÚZEMNÍ PLÁN TŘEBÍZ			
POŘIZOVATEL	Obecní úřad Třebíz	DATUM	PARE
PROJEKTANT	Ing. Eduard Žaluda	11/2020	
ZHOTOVITEL	ŽALUDA, projektová kancelář		
AUTORSKÝ KOLEKTIV	Ing. Eduard Žaluda, Ing. Mgr. Miroslav Vrtiška, Ing. arch. Alena Švandelíková, Petr Schejbal, Mgr. Vít Holub	MĚŘÍTKO	VÝKRES Č.
		1 : 5000	1
VÝKRES ZÁKLADNÍHO ČLENĚNÍ ÚZEMÍ			