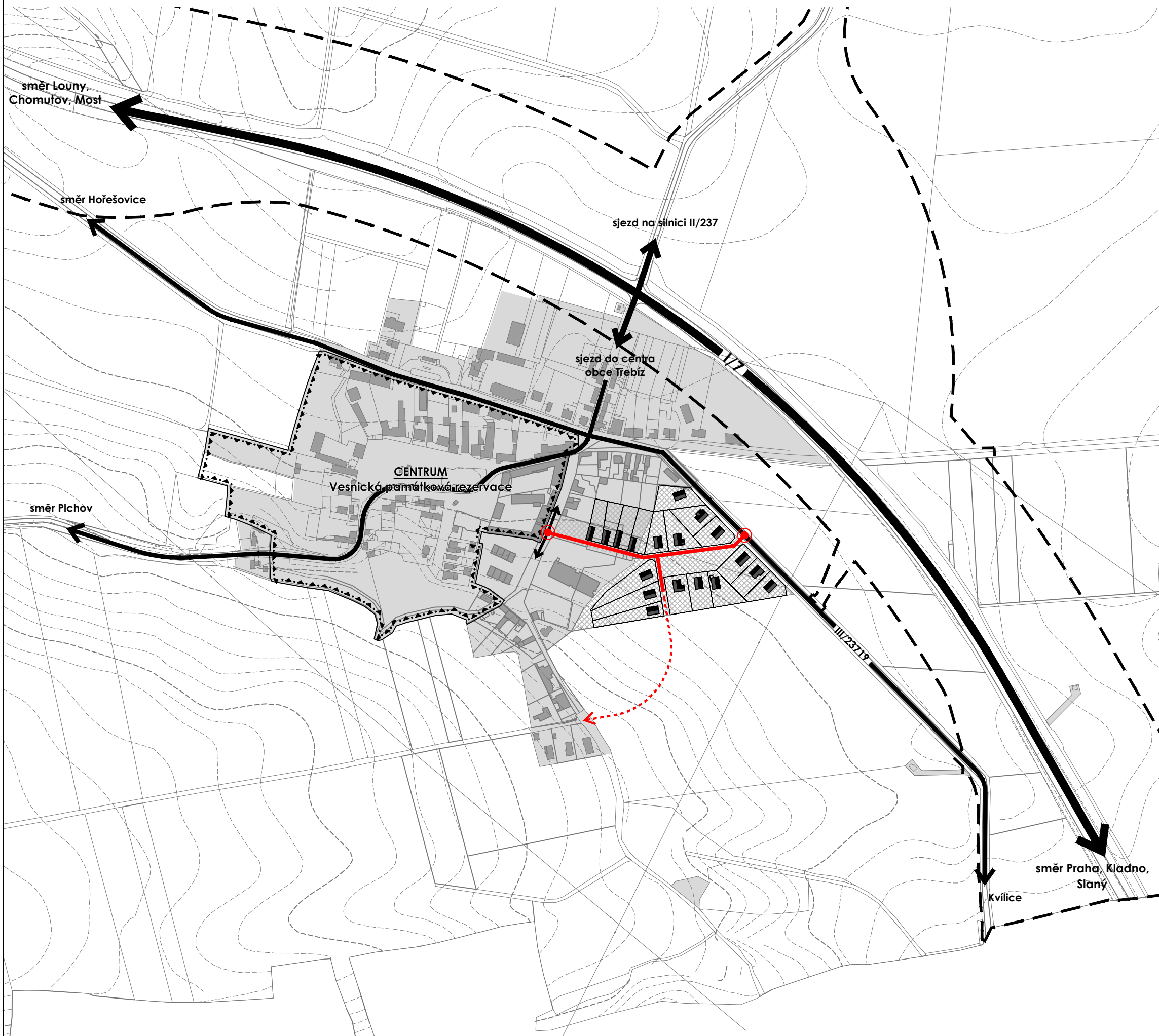

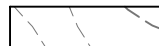









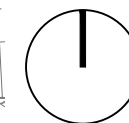
ODŮVODNĚNÍ REGULAČNÍHO PLÁNU RP2

VÝKRES ŠIRŠÍCH VZTAHŮ



LEGENDA

-  INFORMATIVNÍ PODKLAD - KATASTRÁLNÍ MAPA
-  VRSTEVNICE - 2m
-  ŘEŠENÉ ÚZEMÍ
-  STÁVAJÍCÍ SILNICE I. / III. TŘÍDY
-  OSA NAVRŽENÉ KOMUNIKACE VČETNĚ NAPOJOVACÍCH BODŮ
-  DALŠÍ PĚŠÍ NEBO DOPRAVNÍ PROPOJENÍ
-  PARCELACE - HRANICE STAVEBNÍCH POZEMKŮ
-  VESNICKÁ PAMÁTKOVÁ REZERVACE
-  KORIDOR DÁLNIČE D7 ZPŘESNĚNÝ ÚZEMNÍM PLÁNEM



| | | | |
|-------------------------------|---|---------------|-------------|
| OZNAČENÍ REGULAČNÍHO PLÁNU | RP2 | | |
| NÁZEV REGULAČNÍHO PLÁNU | Třebíz - rozvojové území smíšené obytné | | |
| OBJEDNATEL | Obec Třebíz Třebíz 57, 273 75 Třebíz | | |
| PORÍZOVATEL | Obecní úřad Třebíz Třebíz 57 273 75 Třebíz | | |
| ZHOTOVITEL | ŽALUDA, projektová kancelář Ing. Eduard Žaluda tel. +420 737 149 299, e-mail: eduard.zaluda@gmail.com | | |
| ETAPA | NÁVRH PRO ÚČELY VEŘEJNÉHO PROJEDNÁNÍ | | |
| ČÁST | ODŮVODNĚNÍ | | |
| NÁZEV PŘÍLOHY | VÝKRES ŠIRŠÍCH VZTAHŮ | | |
| VYPRACOVAL | KONTROLA | | |
| Ing. arch. Rostislav Aubrecht | Ing. Eduard Žaluda | | |
| DATUM | ČÍSLO ZAKÁZKY | POČET FORMÁTŮ | MĚŘÍTKO |
| 07/2023 | - | 2xA4 | 1 : 5 000 |
| ČÍSLO PŘÍLOHY | | | ČÍSLO KOPIE |
| 2 | | | |